









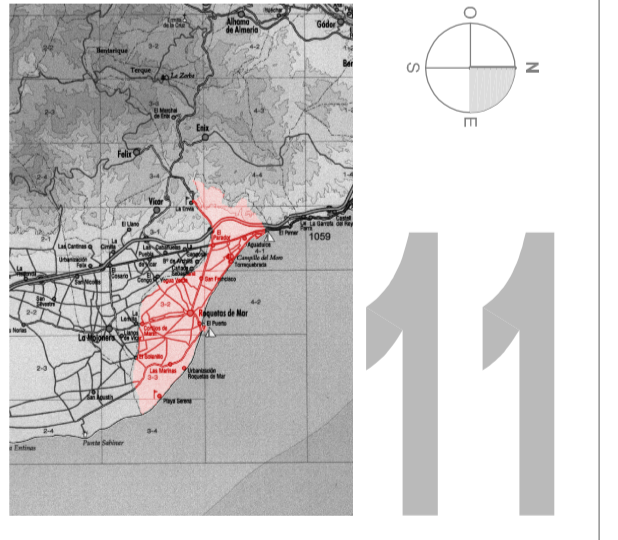


PLAN GENERAL ORDENACIÓN URBANÍSTICA DE ROQUETAS DE MAR 2009

- LEYENDA DE LA CLASIFICACIÓN DEL SUELO**
-  LÍMITE DEL SUELO URBANO.
 -  LÍMITE DEL SUELO URBANIZABLE.
 -  SISTEMA GENERAL VAMBO (AUTOVIA).
 -  PARAJE NATURAL PUNTA-ENTINAS SABINAR.
 -  SIERRA DE GÁDOR.
 -  ESPACIOS LIBRES.
 -  ZONA ARQUEOLÓGICA LOS CASTILLEJOS.
 -  ZONA ARQUEOLÓGICA BIC TURANIANA.
 -  MONUMENTO BIC CASTILLO DE SANTA ANA.
 -  LÍNEA LÍMITE TÉRMINO MUNICIPAL DE ROQUETAS DE MAR.

LOCALIZACIÓN Y NÚMERO DE PLANO



ESCALA 1:25.000

**ESTUDIO DE IMPACTO AMBIENTAL
CLASIFICACIÓN DEL SUELO
SOBRE VUELO AÉREO**

PGOU

Adjudicatario:
 Aparicio Pérez, Luis Felipe_Arquitecto
 Equipo Redactor:
 Aparicio Pérez-Minguez, Luis_Arquitecto
 Antequera Sánchez, José Patricio_Arquitecto
 Carrillo Durán, Carlos_Arquitecto
 Dentamaro, Alessandra_Arquitecta
 Jódar Reyes, Ana, E_Arquitecta
 Jurado Hernández, Alejandro_Arquitecto
 Melguizo Rodríguez, Juan_E_Arquitecto
 Pardini, Verónica_Arquitecta
 Porroño, Jelena_M_Arch_Canada
 Vega Alvarez, Francisco_Arquitecto
 Vera Utrilla, Marian_E_Arquitecta
 Vázquez Palomo, Alberto_E_Arquitecto